

## HOTĂRÂRE

privind : declararea unui teren in suprafata de 67 mp, situat in Aleea CFR, f.n., ca aparținând domeniului privat al Municipiului Roșiorii de Vede

Consiliul Local al Municipiului Roșiorii de Vede, întrunit în ședința ordinara, astăzi, 21.05.2020;

Având în vedere :

-referatul de aprobare al Primarului înregistrată sub nr. 10848 din 12.05.2020;

-raportul de specialitate al S.P.A.D.P.P. înregistrat sub nr. 10850 din 12.05.2020;

- prevederile H.C.L. nr. 93 din 29.08.2003 pentru aprobarea Statului Municipiului Rosiorii de Vede;

- prevederile art. 36 din Legea 18/1991 a fondului funciar republicata:

- Decizia nr. 22 din 26 septembrie 2016 privind interpretarea dispozițiilor art. 26 din Legea fondului funciar nr. 18/1991, republicată (în forma de la data intrării în vigoare a Legii nr. 158/2010 pentru modificarea art. 26 din Legea fondului funciar nr. 18/1991);

- prevederile art. 553 alin. (1), art. 557 alin. (2), si art. 888 din Noul Cod Civil;

- prevederile art. 354, art. 355 si art. 129 alin. (2) lit. c) din O.U.G. 57/2019 privind Codul Administrativ;

- raportul de avizare al comisiei de specialitate pentru amenajarea teritoriului si urbanism, protectie mediu si agricultura din cadrul Consiliului Local;

- raportul de avizare al comisiei de specialitate pentru activitati economico – financiare din cadrul Consiliului Local;

- raportul de avizare al comisiei de specialitate pentru administratie publica locala, apararea ordinii si linistii publice, a drepturilor cetatenilor, juridica si de disciplina din cadrul Consiliului Local;

- raportul de avizare al comisiei de specialitate pentru activitati social culturale, culte, invatamant, sanatate si familie, munca si protectie sociala, protectie copii, tineret si sport;

În temeiul prevederile art. 139, alin.(1), si art. 196, (1) lit. a) din O.U.G. 57/2019 privind Codul Administrativ;

## HOTĂRĂȘTE:

Art. 1. Se declară ca aparținând domeniului privat al Municipiului Roșiorii de Vede, terenul situat in Aleea CFR f.n. in suprafata de 67 mp, identificat in planul de situatie anexa nr. 1 si planul de incadrare in zona anexa nr. 2 care fac parte integranta din prezenta.

Art. 2. Prezenta hotărâre se comunică, prin grija secretarului municipiului Roșiorii de Vede , în termenul prevăzut de lege, Prefectului Județului Teleorman, Primarului Municipiului si S.P.A.D.P.P.

Presedinte de sedinta  
Stăvărache Gina



Contrasemneaza  
Secretar General  
Jr.Cița Mioara Iulia



Roșiorii de Vede

Nr. 68 din 21.05.2020

Prezenta hotarare a fost adoptata cu un numar de 18 voturi „pentru” \_-\_  
„impotriva”,\_-\_-”abtineri” din totalul de 19 consilieri in functie din care 18  
prezenti.

PLAN DE SITUATIE  
SCARA 1:200

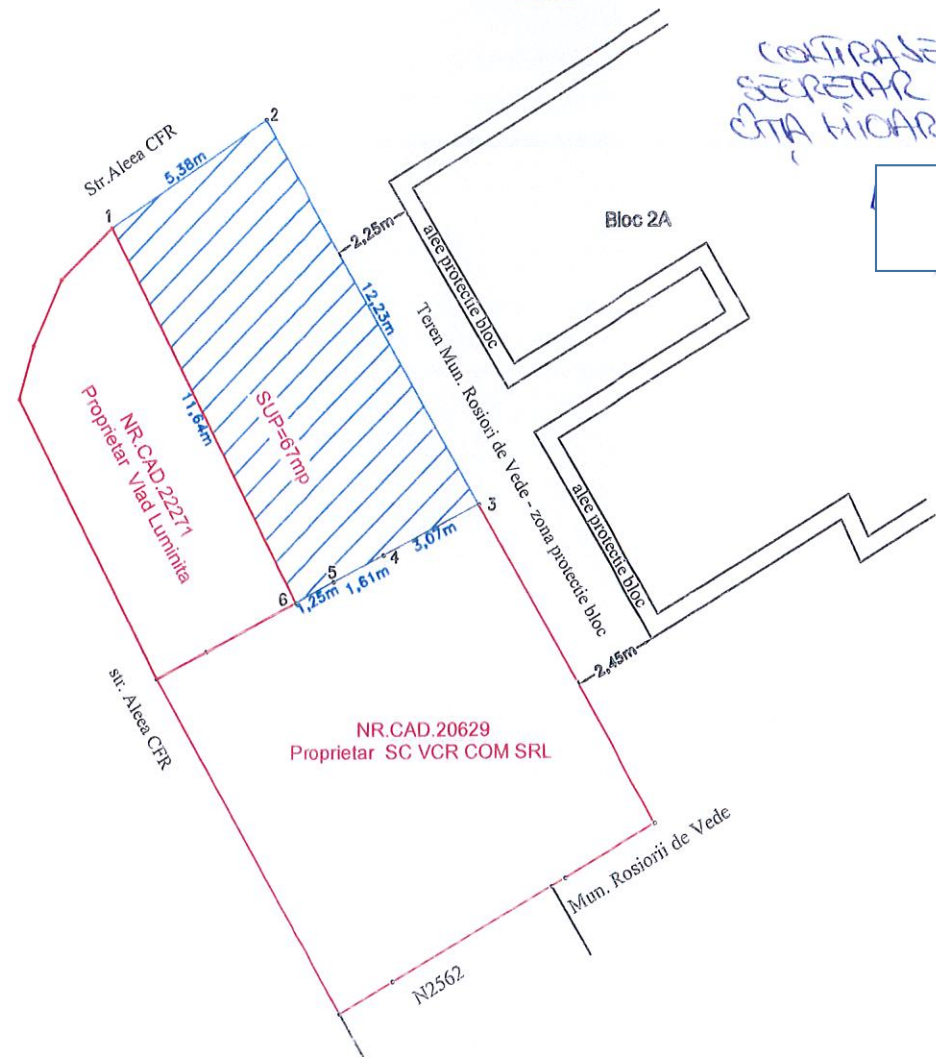
ANEXA LA M.C. 68 / 01.05.2020

PREZENTATE SEMNATA  
SAVĂRĂCĂNE GINA

Proprietar : MUNICIPIUL ROSIORI DE VEDE  
Adresa imobil : Mun.Rosiori de Vede, Aleea CFR, FN  
Jud.Teleorman




CONTRASEMNEAZĂ  
SECRETAR GENERAL  
STA NICARA IULIA



LEGENDA

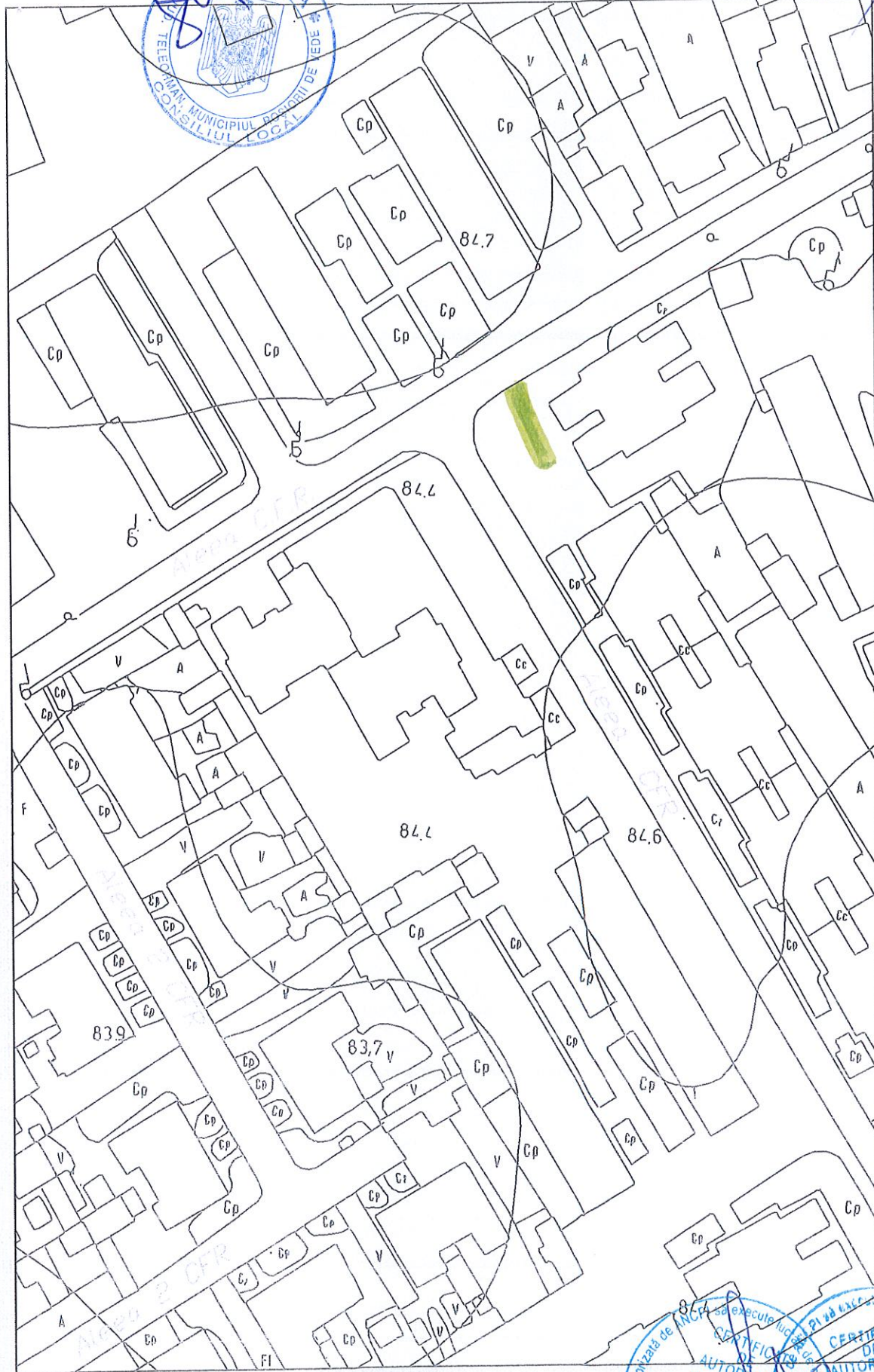
Suprafata identificata in urma masuratorilor intre pct.1-2-3-4-5-6=67mp  
( reprezentata in plan prin hasuri)






PLAN DE INCADRARE IN ZONA  
SCARA 1: 1000  
TERIT. ROSIORII DE VEDE

ANEXA 2 LA ~~...~~ 24.05.2012  
CONTRASEMNEA  
SECRETAR GENERAL  
CASA LUCRARI ILUMINATI



 Amplosament

PERSONAL fizică autorizată de execuție lucrări de cadastru, geodezie și cartografie  
CATEGORIA B  
OVIDIU GEORGE GUȚĂ  
Nr. 0023 / 23.11.2019  
Seriile RO - B - J  
594 / 16.07.2019  
C. PROCAD S.R.L.  
CLASA III  
CARTOGRAFIE